



# ERLEBNISSE IN DER LUZERNER LANDSCHAFT EXPERIENCES IN THE LUCERNE COUNTRYSIDE

# WILLKOMMEN IN DER LUZERNER LANDSCHAFT

Erleben Sie die vielfältige Natur, Kultur und Kulinarik der Luzerner Landschaft: Gönnen Sie sich eine kulinarische Auszeit, geniessen Sie eine frische Bergbrise oder besuchen Sie eine kulturelle Sehenswürdigkeit. In den Regionen Seetal, Sempachersee und Willisau sowie in der UNESCO Biosphäre Entlebuch gibt es spannende Angebote zu entdecken.

# WELCOME TO THE LUCERNE COUNTRYSIDE

Experience the diverse nature, culture and culinary delights of the Lucerne countryside: treat yourself to a culinary break, enjoy a fresh mountain breeze or visit a cultural attraction. In the Seetal, Sempachersee and Willisau regions as well as in the UNESCO Biosphere Entlebuch, there are exciting things to discover.



**Unterkünfte**

**accommodations:**

[www.luzern.com/luzern-land/unterkuenfte](http://www.luzern.com/luzern-land/unterkuenfte)



**Kulinarik**

**food & beverage:**

[www.luzern.com/luzern-land/kulinarik](http://www.luzern.com/luzern-land/kulinarik)



**Luzern Tourismus** – Tourist Information  
Zentralstrasse 5 | CH-6002 Luzern  
Tel. +41 41 227 17 17 | [luzern@luzern.com](mailto:luzern@luzern.com)



## FUSIONSWEG TRIENGEN MERGER TRAIL OF TRIENGEN



Der Fusionsweg der Gemeinde Triengen verbindet die Ortsteile Triengen, Winikon, Willhof und Kulmerau. Eine abwechslungsreiche Wanderung durch idyllische Wälder, über Bäche und Wiesen.

*The merger trail of the municipality of Triengen connects the districts of Triengen, Winikon, Willhof and Kulmerau. A varied hike through idyllic forests, across streams and meadows. The hike can easily be done in stages.*

📍 30 km ⌚ 7h 40min ❤️ mittel / medium



## WEINWANDERWEG SEETAL VINEYARD HIKE SEETAL



Auf einer kurzen, genussvollen Tour von Mosen nach Gelfingen werden Sie durch Rebberge wandern, edle Weine und mündende Schnäpse degustieren.

*This delightful hike leads from Mosen to Gelfingen, passing various wine estates and Heidegg castle.*

📍 10,5 km ⌚ 3h ❤️ leicht / easy



## GRAVELREGION SEMPACHERSEE GRAVELREGION SEMPACHERSEE



Die Region Sempachersee ist prädestiniert für Gravel-Touren. Schotterwege, befestigte Waldwege und grosszügige Höhenmeter lassen das Gravelherz höherschlagen.

*The Lake Sempach region is predestined for gravel tours. Gravel paths, paved forest trails and generous metres in altitude make gravel hearts beat faster.*

📍 44,5 km ⌚ 3h 30min ❤️ mittel / medium




## ACHTSAMKEITSTRAIL SEETAL SEETAL MINDFULNESS TRAIL



Die Route Baldeggersee des Achtsamkeitstrails Seetal lässt Sie in die Natur eintauchen. Auf den Pfaden des Lindenberg entfliehen Sie dem Verkehr, Alltagsstress und ständiger Erreichbarkeit.

*Would you like to do something good for your well-being? Get on your e-bike and ride the Seetal Mindfulness Trail - a great way to practice mindfulness.*

📍 44,5 km ⌚ 3h 30min ❤️ mittel / medium



## STEINBOCK-TREK ROTHORN ROTHORN IBEX TREK



Auf der zweitägigen Gratwanderung «Steinbock-Trek» in Sörenberg gibt es nicht nur fantastische Aussichten, sondern mit etwas Glück auch tierische Begegnungen mit Steinbock, Steinadler und Co.

*On the two-day «Ibex Trek» ridge hike in Sörenberg, there are not only fantastic views, with a bit of luck also wildlife encounters with ibex, golden eagles and co.*

📍 21,8 km ⌚ 7h 30min ❤️ mittel / medium



## RUNDWANDERUNG NAPF CIRCULAR HIKE NAPF



Ab Luthern Bad führt diese abwechslungsreiche Rundwanderung via Alp Trachselegg auf den Gipfel des Napfs, wo eine beeindruckende Rundschau wartet.

*From Luthern Bad, this varied circular hike leads via Alp Trachselegg to the summit of the Napf, where an impressive panoramic view awaits.*

📍 8,6 km ⌚ 3h 30min ❤️ mittel / medium



## FLOWTRAIL MARBACHEGG FLOWTRAIL MARBACHEGG



Ideal ins Gelände eingepasst führt der Flowtrail von der Marbachegg nach Marbach (LU). Die 4 Kilometer lange abwechslungsreiche Strecke ist mit vielen spielerischen Elementen versehen.

*The Clientis flow trail from the Marbachegg to Marbach (LU) is perfectly integrated into the terrain. The 4 km long, varied and challenging trail is equipped with many playful elements.*

📍 3,9 km ❤️ mittel / medium



## MENZBERG PANORAMA TOUR MENZBERG PANORAMIC TOUR




Die abwechslungsreiche Rundtour ab Willisau bietet ein herrliches Panorama. Die E-Bike-Route führt über sanfte Hügel auf den Menzberg. Von dort geniesst man eine grossartige Aussicht auf die Alpen und das Napfbergland.

*The varied circular tour from Willisau offers a marvelous panorama. The e-bike route leads over gentle hills to the Menzberg. From there, you can enjoy a magnificent view of the Alps and the Napfberg region.*

📍 40 km ⌚ 3h 30min ❤️ mittel / medium

# ERLEBNISSE IN DER LUZERNER LANDSCHAFT


## EXPERIENCES IN THE LUCERNE COUNTRYSIDE



**1**  
E-BIKE FOODTRAIL SEETAL  
E-BIKE FOODTRAIL SEETAL



**2**  
SCHIFFFAHRT HALLWILERSEE  
BOAT TRIP LAKE HALLWIL




**15**  
MOORACULUM SÖRENBERG  
MOORACULUM SOERENBERG



**16**  
MARBACHEGG  
MARBACHEGG



**3**  
ERLEBNISPARK SCHONGILAND  
SCHONGILAND FAMILY FUN PARK



**14**  
BRIENZER ROTHORN – TOP OF BIOSPHÄRE  
BRIENZER ROTHORN – TOP OF BIOSPHERE



**4**  
SCHLOSS HEIDEGG  
HEIDEGG CASTLE




**13**  
EXKURSIONEN IN DER BIOSPHÄREN-NATUR  
EXCURSIONS IN THE BIOSPHERE NATURE




**5**  
VOGELWARTE SEMPACH  
ORNITHOLOGICAL INSTITUTE VISITORS CENTRE SEMPACH



**6**  
PARAFORUM NOTTWIL  
PARAFORUM NOTTWIL



**12**  
NAPF – NATUR PUR AUF 1406 M Ü. M.  
NAPF – PURE NATURE AT 1406 M.A.S.L.



**7**  
BOULDER ARENA SURSEE  
BOULDER ARENA SURSEE



**8**  
ERLEBNISWELT RAMSEIER SURSEE  
RAMSEIER EXPERIENCE SURSEE



**11**  
ALTSTADT WILLISAU  
OLD TOWN WILLISAU



**10**  
FOODTRAIL WILLISAU  
FOODTRAIL WILLISAU



**9**  
ERLEBNISHOF BURGRAIN ALBERSWIL  
BURGRAIN ORGANIC FARM ALBERSWIL

